

Bouldertopo
SWISS BLOC '1
Schweiz [N]
17 boulder hot spots



5
+1 area
+534 problems



- KESSLERLOCH** 1
- MAGIC WOOD** 2
- ENGELBERG** 3
- BLATTISWALD** 4
- MORSCHACH** 5
- GÖSCHENEN** 6
- SCHÖLLENEN** 7
- GOTTHARDPASS** 8
- NUFENENPASS** 9
- MINSTIGERTAL** 10
- FURKAPASS** 11
- SUSTENPASS** 12
- STEINGLETSCHER** 13
- GRIMSELPASS** 14
- FUXENSTEIN** 15
- KANDERSTEG** 16
- GOPPENSTEIN** 17

GEBRO Verlag

Die etwas anderen Kletter- und Boulderführer

Guidebooks which make the difference



Ulrich & Harald Röker,
swissBloc °1
Bouldertopo
Schweiz [N]

GEBRO Verlag, Immenstadt
5. Auflage, Mai 2023
ISBN 978-3-938680-51-3

© by GEBRO Verlag, Ulrich & Harald Röker GbR
Knottenried 14
D-87509 Immenstadt
Tel.: +49 (0) 83 20/92 54 16
www.gebro-verlag.de
Alle Rechte, auch auszugsweise, vorbehalten
All rights reserved

Titel:

Kim Marschner in Eye Contact (8a+) am Furkapass; Foto: Harald Röker, Archiv Kim Marschner

Bild Seite 3

Joel Häfliger in Spectre (6b), Furkapass, Sektor Wasserfall; Foto: Harald Röker

Fotos Innenteil:

Archiv Röker soweit nicht anders vermerkt.

Der **GEBRO Verlag Online-Shop**


www.gebro-verlag.de

info@gebro-verlag.de

GEBRO Verlag

Die etwas anderen Kletter- und Boulderführer

Guidebooks which make the difference



ISBN 978-3-938680-50-6

Bouldertopo **MAGIC WOOD - BLOC**

Der detaillierte Spezial-Gebietsführer für den **Magic Wood** im **schweizer Averstal** in Zusammenarbeit mit der IG Magic Wood.

The detailed area guidebook for **Magic Wood** in the **Swiss Avers-Valley** in cooperation with the IG Magic Wood.

www.gebro-verlag.de


info@gebro-verlag.de

Inhalt • Content • Sommaire

Vorwort	6	1
Alles Wissenswerte • All you have to know • Recommandations et informations	7	2
Danke! • Thanks! • Remerciements!	11	3
Übersetzungen • Translations • Traduction	11	4
Statistik • Statistics • Statistiques	11	5
Kleines Lexikon • Little dictionary • Petit lexique	12	6
1 - Kesslerloch	14	7
2 - Magic Wood	18	8
3 - Engelberg	56	9
4 - Blattiswald	88	10
5 - Morschach	96	11
6 - Göschenen	102	12
7 - Schöllenen	108	13
8 - Gotthardpass	112	14
9 - Nufenenpass	170	15
10 - Minstigtal	178	16
11 - Furkapass	184	17
12 - Sustenpass	268	
13 - Steingletscher	294	
14 - Grimselpass	304	
15 - Fuxenstein	334	
16 - Kandersteg	338	
17 - Goppenstein	378	
Karte Schweiz • Map Switzerland • Carte Suisse	384	

GEBRO Verlag

Die etwas anderen Kletter- und Boulderführer
Guidebooks which make the difference



ISBN 978-3-938680-52-0

Bouldertopo SILVRETTA-BLOCK

Hochgebirgsbouldern im Silvapark bei Galtür im tiroler Paznauntal (Österreich).
The alpine bouldering area Silvapark at Galtür in the Tyrolean Paznauntal (Austria).

www.gebro-verlag.de

info@gebro-verlag.de

Danke! • Thanks! • Remerciements!

An dieser Stelle möchten wir uns bei allen herzlich bedanken, die mit Informationen, Bildern oder „einfach“ durch das Erschließen schöner neuer Boulderprobleme zum Gelingen dieses Buches beigetragen haben.

At this point we want to say "thank you" to everyone who helped with information, pictures, or "just" by exploring excellent new problems, to bring this book to fruition.

Nous aimerions remercier tous ceux qui nous ont aidés aux travers d'informations, de photos ou tout simplement en ouvrant de superbes nouveaux passages, rendant par là-même ce topo possible.

Special thanks to Philipp Schrott (photos), Bärli Wuersch, René Schweizer, Raphi Bachmann (Engelberg), Ueli Gygax (Sustenpass), Joel Häfliger, Samuel Burri and their friends (Furkapass) and all the friends from Switzerland and elsewhere who helped!

Übersetzungen • Translations • Traduction

Remerciements à Sébastien Hémerly pour la traduction française.
Many thanks to Sébastien Hémerly for the French translations.
Der Dank für die französischen Übersetzungen gebührt Sébastien Hémerly.

The English translations have been done by ourself.
Please forgive us all wrong or misunderstanding words or phrases.

Statistik • Statistics • Statistiques

Schwierigkeitsverteilung in den einzelnen Gebieten
Distribution of difficulties in the different areas
Répartition des difficultés dans les différents sites

Gebiet • area	Fb 1-3	Fb 4	Fb 5	Fb 6a-6b+	Fb 6c-7a+	Fb 7b-7c+	Fb 8a-8c	Proj/?	Total
Kesslerloch	2	1	4		7		4	1	19
Magic Wood	24	43	141	279	382	307	153	123	1452
Engelberg	7	26	61	88	75		48	11	354
Blattiswald*	>60								>60
Morschach	1	3	3	6	6	2	3	2	26
Göschenen	2	2	10	12	15			5	47
Schöllenen	1		4	5	7		3	1	21
Gotthardpass	18	54	92	220	151		49	10	609
Nufenenpass	2	2	13	16	7		5	1	46
Minstigertal	4			13		5		5	27
Furkapass	16	57	141	231	139		41	12	661
Sustenpass	5	28	65	54	40		46	7	245
Steingletscher	2	1	2	20	21	18		8	73
Grimselfpass	7	15	64	58	28		25	4	209
Fuxenstein	~5	~5	~5	~5	3	4		4	31
Kandersteg	3	11	30	53	68	38	7	41	251
Goppenstein	1	3	4	5	4		1	2	20
Total	88	227	597	1067	975	601	276	320	4151

* Über 60 Boulder in allen Graden • More than 60 problems in all grades

© GEBRO Verlag



Photo: Philipp Schrott

Engelberg ist etwas anders als die meisten Bouldergebiete. Mit derzeit über 350 erschlossenen Problemen ist das Gebiet nicht wirklich klein, obwohl auf den ersten Blick dieser Eindruck entstehen könnte. Dies liegt jedoch schlicht und einfach daran, dass die Blöcke sehr weit verstreut in einem wunderschönen Hochgebirgstal am Fuße des Titlis liegen. Malerische Wasserfälle ergießen sich ins Tal und finden ihre Fortsetzung in zahlreichen Gebirgsbächen, die man auf dem Weg zu den Blöcken nicht selten durchwaten muss. Am besten lässt sich Engelberg einfach mit „chilliges Bouldern“ charakterisieren. Neben einigen Highballs sind die meisten Probleme mit einer Crashpad auf dem in der

Engelberg is a bit different from other bouldering areas. With its more than 350 problems the area is not really small, though at a first glance one could get exactly that impression. But this is plain and simple because the boulders are widely scattered in a beautiful Alpine valley at the foot of the Titlis mountain. Picturesque waterfalls disgorge into the valley and find their continuation in numerous creeks. On your way to the different boulders you will have to wade through these mountain streamlets quite often. Maybe the best characterisation for Engelberg is “laid-back bouldering”. There are some highballs too, but most problems are on flat meadow ground and are doable with one crashpad.

Engelberg est un peu différent des autres sites de bloc. Avec un peu plus de 350 passages, le site n'est pas vraiment petit, bien que de prime abord on puisse avoir cette impression. La raison en est toute simple: ici, les blocs sont éparpillés dans une jolie vallée alpine au pied du Titlis. De magnifiques cascades se déversent dans la vallée et se prolongent en de nombreuses criques. Pour aller d'un bloc à l'autre, vous aurez souvent à traverser ces petits ruisseaux (passages de gué ou marche dans l'eau). Peut-être la meilleure façon de caractériser Engelberg est de parler de pratique de bloc «cool». Il existe quelques highballs mais la majorité des blocs sont sur un sol

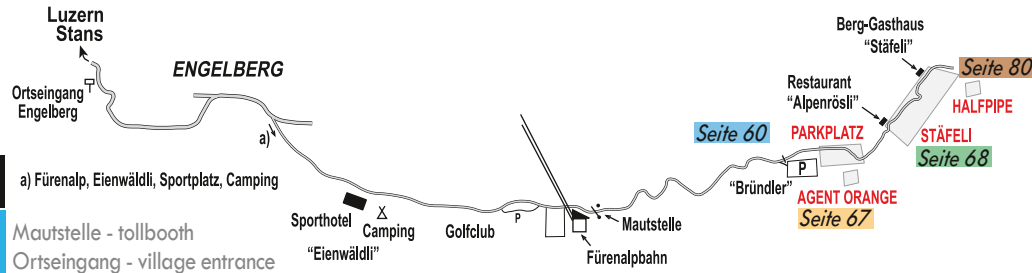
Regel ebenen Wiesengrund durchaus gut machbar. Auf jeden Fall gibt es hier einige klasse Linien und wer ein paar Minuten gemütliches Wandern zwischen den einzelnen Blöcken nicht scheut, kommt hier mit Sicherheit voll auf seine Kosten. Geologisch gesehen ist das Gebiet sehr abwechslungsreich. Oft liegen Gneis- und Kalkblöcke nahe beieinander und im Sektor „Parkplatz“ gibt es außer Kalk sogar waschechten Granit und Mergel.

By all means some excellent lines are to be found around here and if you don't mind some minutes walk between the different boulders you will fully get your money's worth. Under the geological aspect the area is very varied. You will often find gneiss and limestone boulders close together and apart from limestone you will also find genuine granite as well as marl in the sector “Parkplatz”.

plat et faisables avec un crash pad. En tous les cas, il y a d'excellentes lignes ici et les quelques minutes de marche d'un bloc à l'autre en valent la peine! L'aspect géologique est très varié, on trouve souvent des blocs de calcaire ou de gneiss, très proches les uns des autres, ainsi que de l'authentique granit et marne dans le secteur «(Parkplatz)».



Albert (Bärti) Wuersch on “Stelldichein” (6b), sector STÄFELI



3

Engelberg

Anfahrt

Von Luzern auf der A 2 Richtung Altdorf/Gotthard. Die Autobahn an der Ausfahrt Stans Süd verlassen und der Ausschilderung ins Engelbergertal bis nach Engelberg folgen. Im Ort, kurz nach einer scharfen Rechtskurve (abknickende Vorfahrt), zweigt rechts eine Straße Richtung Fürenalp/Eienwäldli/Sportplatz/Campingplatz ab. Dieser am Sporthotel/Campingplatz „Eienwäldli“ vorbei bis zu einer Mautstelle (Schranke, 5 CHF) direkt nach der Fürenalpbahn folgen. Der Straße weiter bis zum ausgeschilderten Parkplatz „Bründler“ folgen. Hier parken, die Weiterfahrt ist nicht gestattet.

Zugang

Sektor „Parkplatz“/„Agent Orange“
Gemäß Skizzen zu den einzelnen Blöcken.

Sektoren „Stäfeli“ und „Halfpipe“
Vom hinteren Ende des Parkplatzes „Bründler“ einem gepflasterten Weg bis zum Fahrweg folgen. Auf diesem weiter talaufwärts bis zum Restaurant „Alpenrösli“. Von hier gemäß Skizze zu den einzelnen Blöcken, die teilweise entlang des Fahrwegs, teilweise weit verstreut am gegenüberliegenden Hang auf der anderen Flussseite liegen.

Getting there

On the A 2 Luzern towards Altdorf/Gotthard take the exit Stans Süd. Follow the signs into the Engelbergertal to Engelberg. In the village, a bit after a sharp right turn (priority for the turning road), a road turns off to the right towards Fürenalp/Eienwäldli/Sportplatz/Camping. Follow this road past the Sporthotel/Camping „Eienwäldli“ directly after the cable-car to the „Fürenalp“. Continue this road to the parking „Bründler“. Park here, the road is closed for public traffic from here on.

Access

Sektor „Parkplatz“/„Agent Orange“
For the access to the different boulders have a look to the maps of the sectors.

Sektoren „Stäfeli“ und „Halfpipe“
From the back part of the parking „Bründler“ a cobbled path leads to the road way. Walk this forest road up the valley to the restaurant „Alpenrösli“. For the different boulders continue according to the map. Some boulders are lying along the road way, others spread on the opposite slope on the other side of the river.

Accès général

Depuis Luzern sur l'autoroute A 2 suivre la direction Altdorf/Gotthard et prendre la sortie Stans sud. Dans la vallée d'Engelberg (Engelbergertal), suivre les panneaux Engelberg. Dans le village, un peu après un raide virage à droite, il y a une route qui part à droite en direction de Fürenalp/Eienwäldli/Sportplatz/Camping. Suivre cette route passant devant le Sporthotel/Camping «Eienwäldli», jusqu'à une barrière automatique payante (5 CHF) se trouvant directement après la télécabine de «Fürenalp». Continuer jusqu'au parking «Bründler» où il faut se garer (la route étant fermée au public à partir d'ici).

Accès aux différents secteurs

Secteur «Parkplatz»/«Agent Orange»
Pour les accès aux différents blocs, se rapporter aux cartes des secteurs.

Secteurs «Stäfeli» et «Half Pipe»
Depuis la partie basse du parking «Bründler», un chemin pavé mène à la route. Remonter la vallée par cette route forestière jusqu'au restaurant «Alpenrösli». Pour les différents blocs, se rapporter à la carte. Quelques blocs se trouvent le long de la route, d'autres sont éparpillés sur la pente opposée, de l'autre côté de la rivière.

Unterkunft

„Camping Eienwäldli“ in Engelberg (ganzjährig). Zahlreiche Hotels und Ferienwohnungen in Engelberg und Umgebung.
Infos auch unter www.engelberg.ch

Gestein

Ein Mix von Granit-, Gneis-, Mergel-, Schiefer- und Kalk-Blöcken.

Klima

Die Blöcke in den Sektoren „Stäfeli“ und „Halfpipe“ liegen frei in einem sonnigen Hochgebirgstal zwischen knapp 1300 und 1400 m Meereshöhe. Im Sommer kann es unerträglich heiß werden. Die beste Zeit ist von Oktober bis Dezember sofern es die Schneelage zulässt. Im Frühjahr besteht häufig noch recht lange Lawinengefahr.

Die Blöcke in den Sektoren „Parkplatz“ und „Agent Orange“ liegen auf etwa 1200 m Meereshöhe in dichtem Laubwald. Einzig die Probleme am „Bründler-Block“ liegen frei direkt neben dem Fahrweg und sind ostseitig ausgerichtet.

Absprunggelände

Meist ebene Wiese durchsetzt mit kleineren Felsbrocken, mit Crashpad ideal. Einige Blöcke sind jedoch recht hoch und mehrere Crashpads können hier nicht schaden.

Where to stay

„Camping Eienwäldli“ in Engelberg (throughout the year). Numerous hotels and holiday flats in and around Engelberg.
More info also at www.engelberg.ch

The Rock

A mix of granite, gneiss, marl, slate and limestone boulders.

The Climate

The boulders in the sectors „Stäfeli“ and „Halfpipe“ are situated in a sunny Alpine valley at an altitude of 1300 to 1400 m. It can get very hot in summer. The best period for bouldering is from October to December as long as there is not too much snow. In spring you should be aware that there is often a certain danger of avalanches.

The boulders in the sectors „Parkplatz“ and „Agent Orange“ are lying at an altitude of about 1200 m in dense deciduous forest. Only the problems on the „Bründler“-boulder are free standing next to the forest road and facing eastwards.

The Landing

Mostly flat meadow sometimes mixed with smaller blocks, perfect with a crashpad. However some boulders are very high and for these you should bring a couple of pads.

Où dormir

A Engelberg: «Camping Eienwäldli» (ouvert toute l'année). De nombreux hôtels et locations de vacances à Engelberg et dans les environs.
Infos sur www.engelberg.ch

Rocher

Un mélange de blocs de granit, gneiss, marne, schiste et calcaire.

Climat

Les blocs des secteurs «Stäfeli» et «Halfpipe» se trouvent dans une vallée alpine ensoleillée à une altitude de 1300 à 1400 m. Il peut faire très chaud en été. La meilleure période pour le bloc est d'octobre à décembre tant qu'il n'y a pas trop de neige. Au printemps, notez que des avalanches sont encore possibles.

Les blocs des secteurs «Parkplatz» et «Agent Orange» se trouvent à 1200 m environ dans une forêt dense d'arbres caduques. Seuls les passages sur le bloc «Bründler» sont hors de la forêt, à côté de la route forestière et orientés est.

Réception

La plupart du temps plane, parfois avec de petits blocs, parfaite avec un crash-pad. Quelques blocs sont très hauts et nécessitent plusieurs pads.

Willst du den 'ehrlich Lump 7b+' ziehen?

Hol dir die Technik und Power dazu:

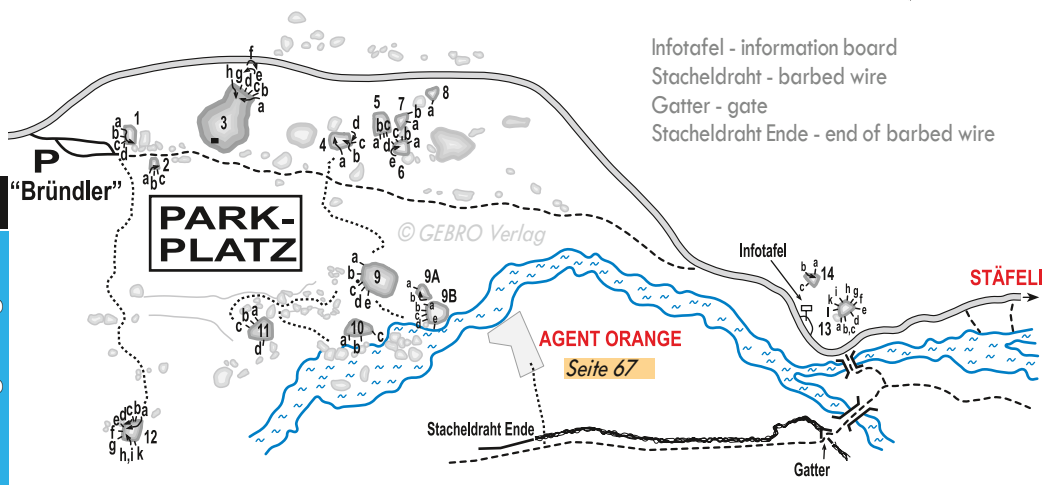
www.boulder Kurse.com

3

Engelberg


3 - Engelberg

Engelberg




PARKPLATZ

BOULDER 1 - PARK & PULL



- a** Faultier 4b SD, lr
Traverses the block with good holds, nice warm-up
- b** Faules Tier 6c+ SD
Crimpy, stay below the top of the boulder
- c** Park & Pull, left 6a SD
Without the arête, far cross-move
- d** Park & Pull, right 6a SD
Far move to the arête and mantle

BOULDER 2 - BLÄTTERTEIG



- a** Millefeuille 3c SD, lr
Nice warm-up traverse
- b** Blätterteig 4a SD
Uses the left jug
- c** Lasagne 4b SD
Either long moves with good holds or a bit more crimpy



Eingebettet in eine atemberaubende alpine Gletscherwelt dürfte der Furkapass mit zu den landschaftlich schönsten Bouldergebieten Europas gehören. Die verschiedenen Blockfelder erstrecken sich bis in eine Höhe von 2700 m, oft liegen bis in den Herbst Altschneereste in geschützten Mulden, die zusammen mit den kühlen Gletscherwinden für ein ideales Sommer-Boulder-Klima sorgen. Die dokumentierte, planvolle Erschließung des Gebietes fand ab etwa dem Jahre 2014 statt, als einige Freunde aus der Region Luzern die zahllosen Blöcke für sich entdeckten. 2019 stieß dann Harald Röker auf Einladung zu der Erschließerguppe um Joel Häfliger. In der folgenden gemeinsamen und höchst inspirierten Zeit im Gebiet verdreifachte sich die Anzahl der gekletterten Boulderprobleme auf etwa 660 Linien bis in den 8. Schwierigkeitsgrad.

Situated in a breathtaking alpine glacier-world the Furkapass ranks definitely among the most beautiful European bouldering areas. The various boulder fields are extended up to an altitude of 2700 m; often old snowfields outlive in protected depressions till autumn and together with chilly glacier-winds offer a perfect summer-bouldering-climate. The documented and methodic development of the area started about 2014 when a gang of climbers from the region around Luzern discovered the numberless boulders for their activities. Invited by the group around Joel Häfliger Harald Röker joined the team in 2019. In the following extremely inspiring period of bouldering together the number of problems in the area tripled to about 660 done lines up to the 8th fontainebleau grade.


Situé dans un environnement glaciaire à couper le souffle, le col de la Furka est sans conteste à classer parmi les plus beaux sites de blocs d'Europe. Les différents secteurs sont répartis jusqu'à 2700 m d'altitude. Dans les endroits encaissés, des névés persistent jusqu'à l'automne et associés aux vents rafraîchissants des glaciers, on bénéficie d'excellentes conditions même en été. Le développement du site ainsi que la classification des passages a réellement commencé aux alentours de 2014 lorsqu'un groupe de grimpeurs de la région de Luzern a découvert les innombrables blocs qu'offrait le site. C'est en 2019 que Harald Röker a rejoint le team constitué par Joel Häfliger. Dans les périodes qui ont suivi, la frénésie commune a engendré une forte émulation conduisant à tripler le nombre de problèmes pour atteindre quelques 660 passages jusqu'au 8^{ème} degré.




Harald Röker on "Hangover" (5a), sector OBEN →

WASSERFALL

BOULDER 39



- a Morphin** [S. Burri] **7a+ SD**
Start left on pinch and edge; two hard crimping moves to the border of the boulder
- b Kristallkante** [T. Banz] **6b SD**
Start low and climb along the arête




- c Froschkante** [T. Banz] **4c SD**
Start low on the arête
- d Spass Muss Sein** [H. Röker] **4b**
Start on the right side; follow the arête to the left

BOULDER 40



- a Boxenstopp** [H. Röker] **6a+ SD**
Start low on the arête; up and a bit to the left

BOULDER 41



- a Großfuß** [T. Banz] **6a+**
The slab in the middle of the boulder
- b Plattfuß** [S. Burri] **5c**
On the right side; one move to the arête, topout the arête



BOULDER 42



- a Bellerophon** [J. Häflliger] **6a+ SD**
Start with sloper and undercling; slabby technical thing

BOULDER 43




- a Wer Freunde hat...** [H. Röker] **6c SD**
Low start, 1 leg under the roof; narrow with edges



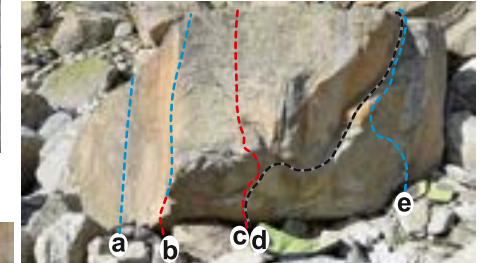
WASSERFALL

BOULDER 44



- a Lil Mo** [S. Burri] **6a+**
Through the textured wall
- b Glory Hole** [M. Walther, H. Röker] **6b SD 6c+**
The SD starts on an edge with the left hand; The stand starts on the lowest good holds; a bit powerful and tricky along the arête

- c Teamline** [H. Röker] **7a SD**
Start low left hand slot, right hand sloper; very impressive line with nice holds through the overhang and into the wall



- d Flowtime** [H. Röker] **7c+ SD, lr**
Starts like TEAMLINE; different solutions for the traverse, all are hard; crazy block-journey!
- e Ceres** [J. Häflliger] **6b+ SD**
Start both hands on rail; to the left to the corner, then to the right again along the ledge; a bit high

BOULDER 45



- a Der Fluch des Pharao** [M. Kuderna] **6a+ SD, lr**
Long powerful start move, tricky to go up to the left

Joel Häflliger on "Teamline" (7a)